
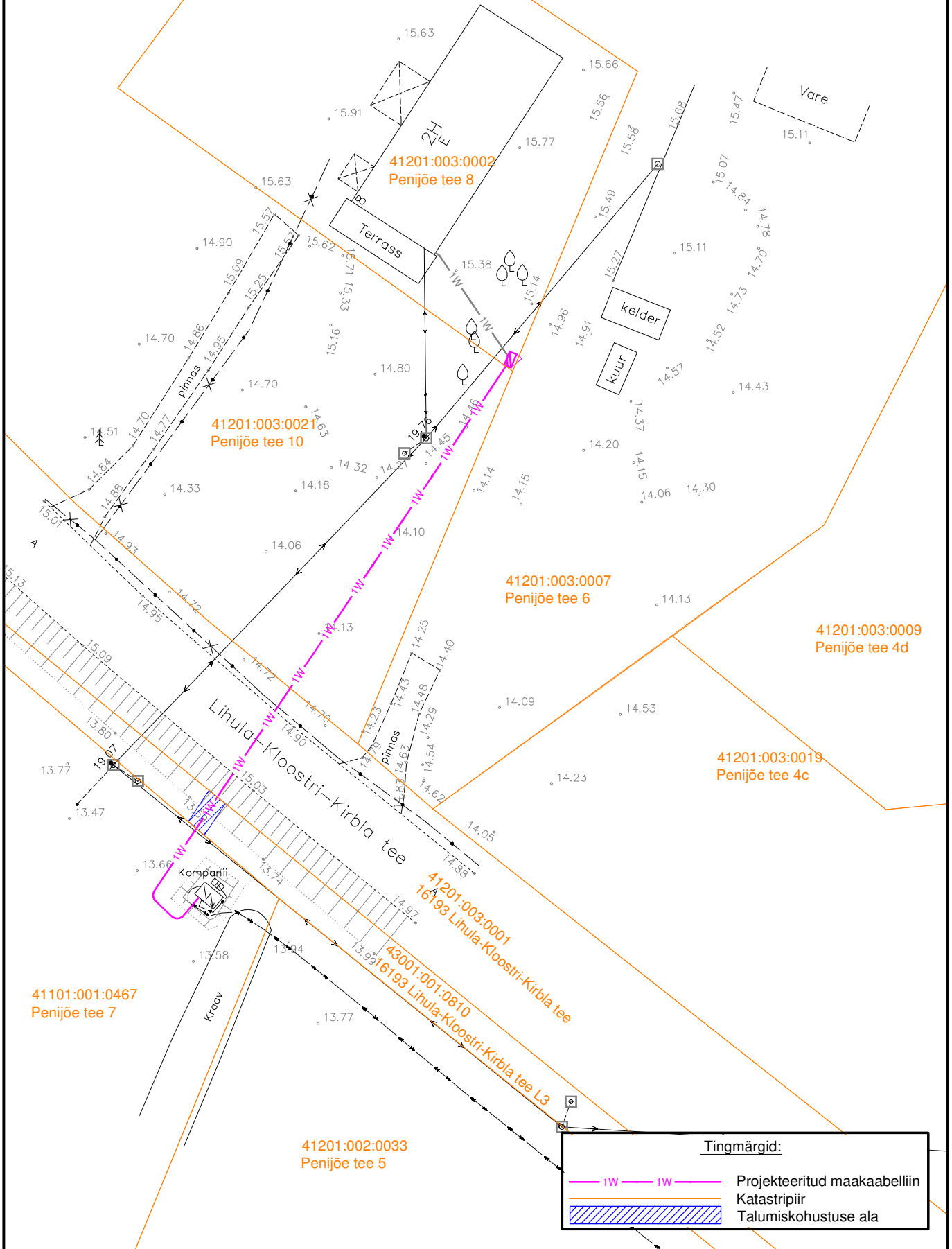






TALUMISKOHUSTUSEGA ALA PLAAN
 Lähiaadress: 16193 Lihula-Kloostri-Kirbla tee L3
 Katastritunnus: 43001:001:0810
 Talumiskohustusega ala suurus: 7 m²
 PARI ID: 196661
 M 1:500 A4



Lisa Maa-ameti peadirektori korraldusele „Nõusolek tehnoarajatise paigaldamiseks reformimata riigimaale (16193 Lihula-Kloostri-Kirbla tee L3)“



Tingmärgid:

		Projekteeritud maakaabelliin
		Katastripiir
		Talumiskohustuse ala